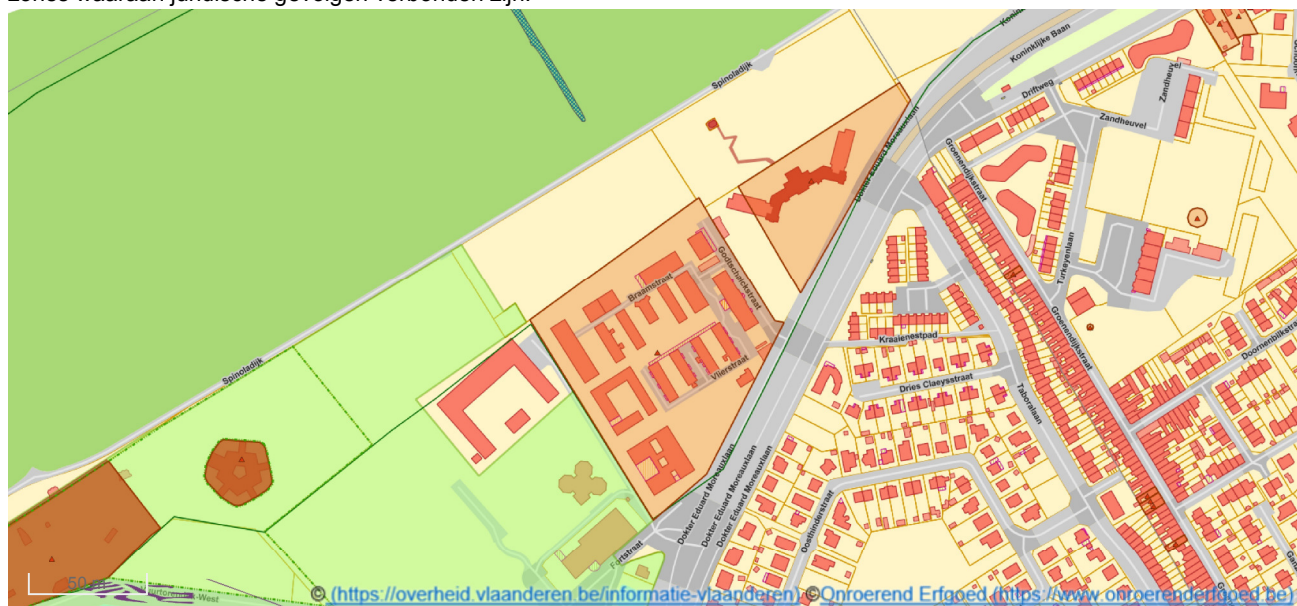


[profielen](#)

[Volledig \(https://geo.onroerenderfgoed.be/profiel/volledig\)](https://geo.onroerenderfgoed.be/profiel/volledig) Je bent geïnteresseerd in een volledig overzicht van al het onroerend erfgoed, zowel archeologisch, bouwkundig als landschappelijk.

[juridische gevolgen \(https://geo.onroerenderfgoed.be/profiel/rechtsgevolgen\)](https://geo.onroerenderfgoed.be/profiel/rechtsgevolgen) Je wil een overzicht van enkel de zones waaraan juridische gevolgen verbonden zijn.



Administratieve gegevens

Erfgoed

Administratief Perceel

- Postadres(sen):
Godtschalckstraat 1,
8400 Oostende,
Vlierstraat 7, 8400
Oostende,
Vlierstraat 21, 8400
Oostende,
Vlierstraat 5, 8400
Oostende,
Braamstraat 20, 8400
Oostende,
Braamstraat 14, 8400
Oostende,
Braamstraat 18, 8400
Oostende,
Vlierstraat 23, 8400
Oostende,
Vlierstraat 1, 8400
Oostende,
Vlierstraat 9, 8400
Oostende,
Vlierstraat 13, 8400
Oostende,
Vlierstraat 19, 8400
Oostende,
Vlierstraat 17, 8400
Oostende,
Braamstraat 12, 8400
Oostende,
Braamstraat 10, 8400
Oostende,
Godtschalckstraat 5,
8400 Oostende,
Vlierstraat 3, 8400
Oostende,
Braamstraat 16, 8400
Oostende,
Vlierstraat 11, 8400
Oostende,
Braamstraat 5, 8400
Oostende,
Braamstraat 3, 8400
Oostende,
Braamstraat 4, 8400
Oostende,
Braamstraat 6, 8400
Oostende,
Braamstraat 1, 8400
Oostende,
Godtschalckstraat 4,
8400 Oostende,
Vlierstraat 31, 8400
Oostende,
Vlierstraat 15, 8400

De [archeologieregelgeving \(https://www.onroerenderfgoed.be/nl/de-archeologieregelgeving\)](https://www.onroerenderfgoed.be/nl/de-archeologieregelgeving) is van kracht. Zorg dat je het correcte [traject bij vergunningsaanvragen \(https://www.onroerenderfgoed.be/nl/beheer/archeologisch-traject-bij-vergunningsaanvragen/wanneer-ben-je-verplicht-een-archeologisch-vooronderzoek-uit-te-voeren\)](https://www.onroerenderfgoed.be/nl/beheer/archeologisch-traject-bij-vergunningsaanvragen) volgt.

Vastgesteld bouwkundig erfgoed

- [Militair Hospitaal \(https://inventaris.onroerenderfgoed.be/aanduidingsobjecten/33867\)](https://inventaris.onroerenderfgoed.be/aanduidingsobjecten/33867)

Landschapsatlas relictien






- [Duinbossen tussen Oostende en Wenduine met Concessie De Haan \(https://inventaris.onroerenderfgoed.be/ile/relict/135162\)](https://inventaris.onroerenderfgoed.be/ile/relict/135162)

Oostende,
Vlierstraat 25, 8400
Oostende,
Vlierstraat 33, 8400
Oostende,
Godtschalckstraat 3,
8400 Oostende,
Vlierstraat 37, 8400
Oostende,
Vlierstraat 29, 8400
Oostende,
Vlierstraat 43, 8400
Oostende,
Vlierstraat 27, 8400
Oostende,
Braamstraat 28, 8400
Oostende,
Braamstraat 38, 8400
Oostende,
Braamstraat 34, 8400
Oostende,
Braamstraat 30, 8400
Oostende,
Vlierstraat 41, 8400
Oostende,
Vlierstraat 35, 8400
Oostende,
Vlierstraat 39, 8400
Oostende,
Godtschalckstraat 6,
8400 Oostende,
Vlierstraat 45, 8400
Oostende,
Braamstraat 26, 8400
Oostende,
Braamstraat 42, 8400
Oostende,
Braamstraat 32, 8400
Oostende,
Braamstraat 46, 8400
Oostende,
Braamstraat 40, 8400
Oostende,
Braamstraat 44, 8400
Oostende,
Godtschalckstraat 2,
8400 Oostende,
Vlierstraat 47, 8400
Oostende,
Braamstraat 7, 8400
Oostende,
Vlierstraat 59, 8400
Oostende,
Braamstraat 15, 8400
Oostende,
Vlierstraat 53, 8400
Oostende,
Braamstraat 11, 8400
Oostende,
Vlierstraat 51, 8400
Oostende,

Braamstraat 13, 8400
Oostende,
Vlierstraat 61, 8400
Oostende,
Vlierstraat 65, 8400
Oostende,
Braamstraat 9, 8400
Oostende,
Vlierstraat 77, 8400
Oostende,
Vlierstraat 67, 8400
Oostende,
Vlierstraat 63, 8400
Oostende,
Vlierstraat 75, 8400
Oostende,
Vlierstraat 57, 8400
Oostende,
Braamstraat 17, 8400
Oostende,
Vlierstraat 69, 8400
Oostende,
Vlierstraat 73, 8400
Oostende,
Vlierstraat 49, 8400
Oostende,
Vlierstraat 55, 8400
Oostende,
Braamstraat 24, 8400
Oostende,
Vlierstraat 10, 8400
Oostende,
Vlierstraat 20, 8400
Oostende,
Braamstraat 8, 8400
Oostende,
Braamstraat 22, 8400
Oostende,
Braamstraat 36, 8400
Oostende,
Braamstraat 2, 8400
Oostende,
Vlierstraat 79, 8400
Oostende,
Vlierstraat 71, 8400
Oostende,
Vlierstraat 14, 8400
Oostende,
Vlierstraat 22, 8400
Oostende,
Vlierstraat 8, 8400
Oostende,
Vlierstraat 24, 8400
Oostende,
Vlierstraat 26, 8400
Oostende,
Vlierstraat 28, 8400
Oostende,
Vlierstraat 16, 8400
Oostende,
Vlierstraat 18, 8400

- Oostende,
 Vlierstraat 12, 8400
 Oostende,
 Vlierstraat 30, 8400
 Oostende,
 Vlierstraat 32, 8400
 Oostende,
 Vlierstraat 2, 8400
 Oostende,
 Vlierstraat 4, 8400
 Oostende
- Gemeente: Oostende
 - Kadastrale afdeling: OOSTENDE 2 AFD
 - Kadastrale sectie: B
 - Perceel: 0032/00T005
 - Capakey: 35382B0032/00T005
 - Oppervlakte perceel: 40059.59m²

Legende

- Beschermd Onroerend Erfgoed
 -  cultuurhistorische landschappen
 -  archeologische sites
 -  stads- en dorpsgezichten
 -  monumenten
 -  overgangszones
- Vastgestelde Inventarissen
 -  landschapsatlas
 -  historische tuinen en parken
 -  houtige beplantingen
 -  archeologische zones
 -  bouwkundig erfgoed
- Erfgoedlandschappen 
- Unesco Werelderfgoed
 -  kernzones
 -  bufferzones
- Beheersplannen 
- Gebieden geen archeologie 
- Wetenschappelijke inventarissen
 -  landschapsatlas
 -  historische tuinen en parken
 -  houtige beplantingen
 -  archeologische zones
 -  bouwkundig erfgoed - gehelen
 -  bouwkundige erfgoed - relictien
 -  orgels